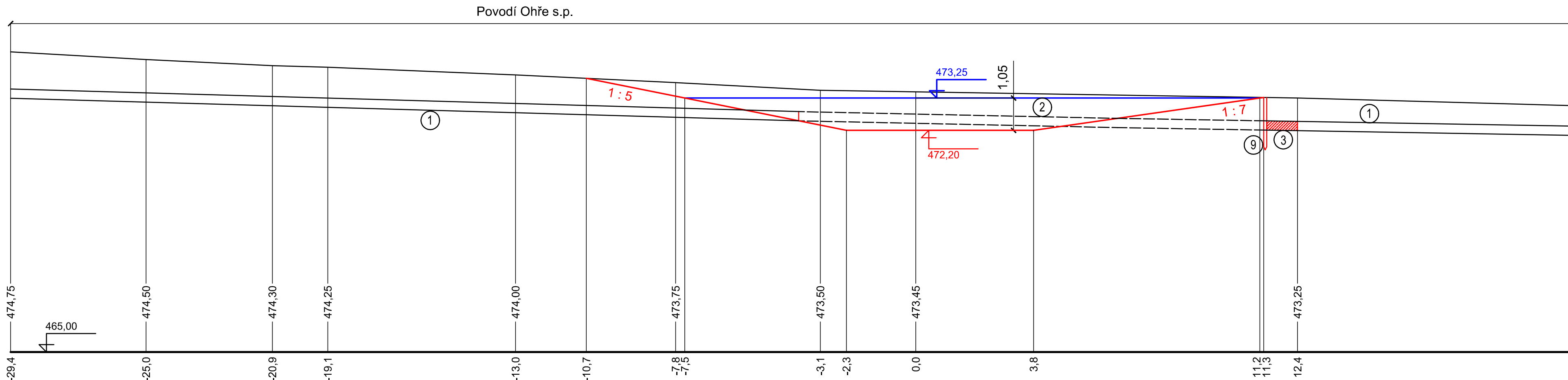
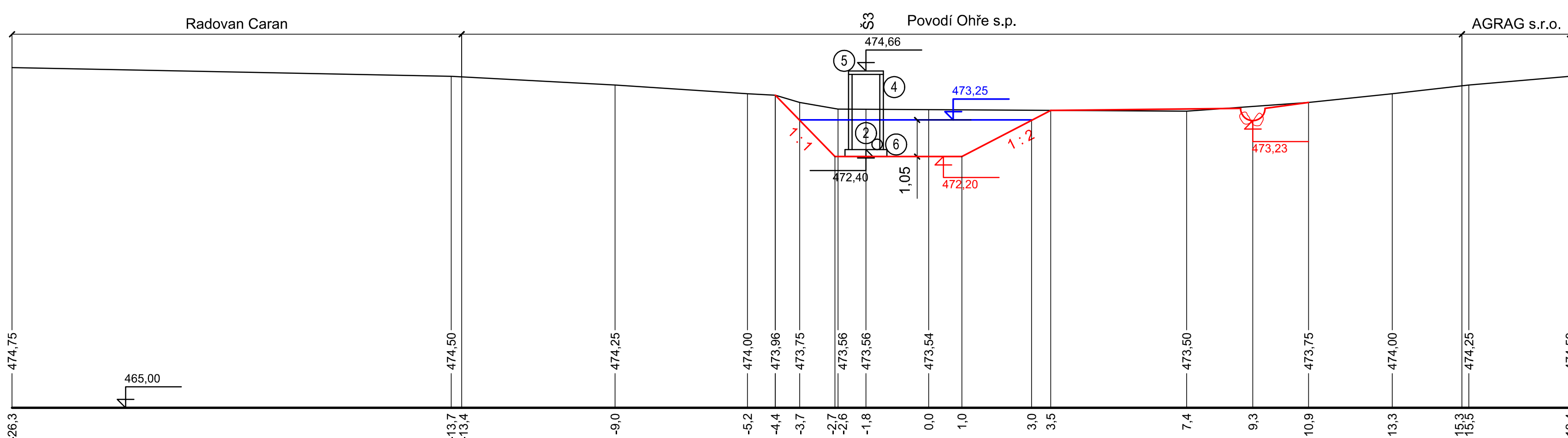
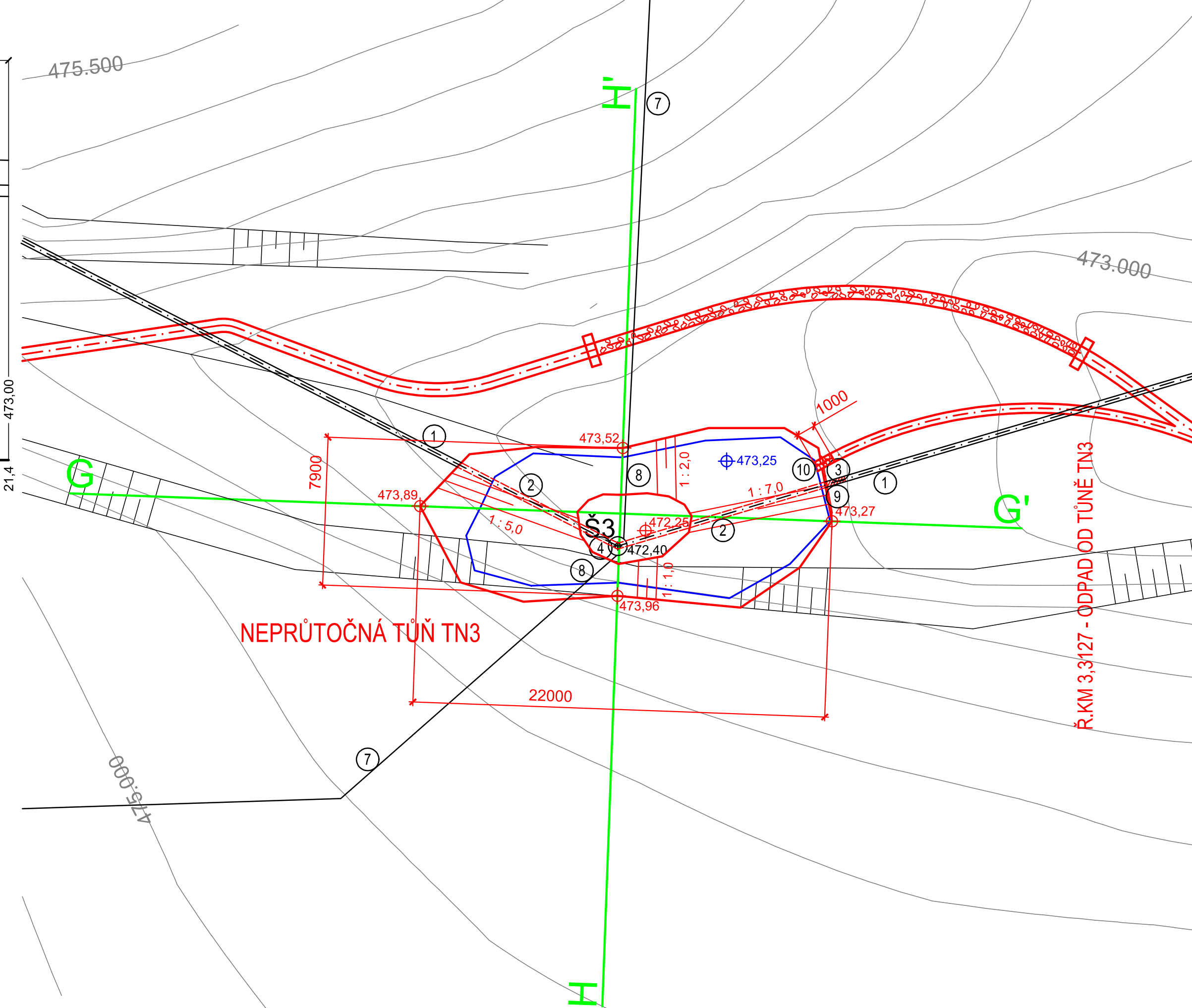


PŘÍČNÉ ŘEZY 1 : 100  
G - G'


$$H - H'$$


SITUACE 1 : 200

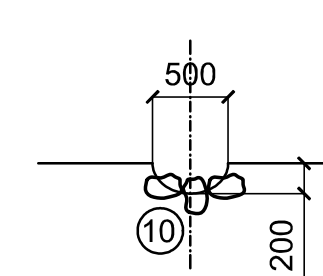


- ① STÁVAJÍCÍ POTRUBÍ DN 300 (AZBESTOCEMENT) - PONECHAT
- ② STÁVAJÍCÍ POTRUBÍ DN 300 (AZBESTOCEMENT) - ODSTRANIT V PROSTORU TŮNĚ
- ③ ZABETONOVÁNÍ STÁVAJÍCÍHO POTRUBÍ DN 300 (AZBESTOCEMENT) NA DÉLKU 1 m
- ④ STÁVAJÍCÍ ŠACHTA (BETON) - ODSTRANIT
- ⑤ KRYCÍ DESKA ŠACHTY VÝŠKY 0,1 m (BETON) - ODSTRANIT
- ⑥ BETONOVÝ ZÁKLAD ŠACHTY VÝŠKY 0,2 m - ODSTRANIT
- ⑦ SVODNÝ DRĚN (TRATIVODKA - CIHLA, DN 100) - PONECHAT
- ⑧ SVODNÝ DRĚN (TRATIVODKA - CIHLA, DN 100) - ODSTRANIT V PROSTORU TŮNĚ
- ⑨ TĚSNICÍ CLONA (VIZ VÝKRES D.3.14)
- ⑩ VÝTOK Z TŮNĚ - KAMENNÁ ROVNANINA NA DÉLKU 1 m (HMOTNOST KAMENŮ DO 80 kg)

## CHARAKTERISTIKY TŮNĚ

KÓTA DNA - 472,20 m n.m.  
KÓTA HLADINY - 473,25 m n.m.  
PLOCHA HLADINY - 128 m2  
OBJEM VODY - 77 m3

ŘEZ A-A'  
M 1 : 50



INVESTOR: POVODÍ OHŘE, s.p.		VYPRACOVAL: Ing. K. VRÁNA, Ing. M. VEJVÁLKOVÁ, Ing. K. VEJVÁLKOVÁ		KV+MV AQUA s.r.o. Dominova 2463/15 158 00 Praha 5	
KRAJ KARLOVARSKÝ		KATASTRÁLNÍ ÚZEMÍ: JEDLIČNÁ, POUSTKA U FRANTIŠKOVÝCH LÁZNÍ			
IDVT (DVOREČSKÝ P.): 10221999	IDVT (LBP DVOREČSKÉHO P.): 10236164	ČÍSLO HYDROLOGICKÉHO POŘADÍ: 1-13-01-0190-0-00			
AKCE:  REVITALIZACE DVOREČSKÉHO POTOKA A LBP DVOREČSKÉHO POTOKA				DATUM: 5/2022	
				STUPEŇ: DUSP + DPS	
PŘÍLOHA:  DVOREČSKÝ POTOK NEPRŮTOČNÁ TŮŇ TN3		MĚŘÍTKO:  1:100, 1:200		Č.PŘÍLOHY: D.3,10	
				POČET A4: 5 A4	